
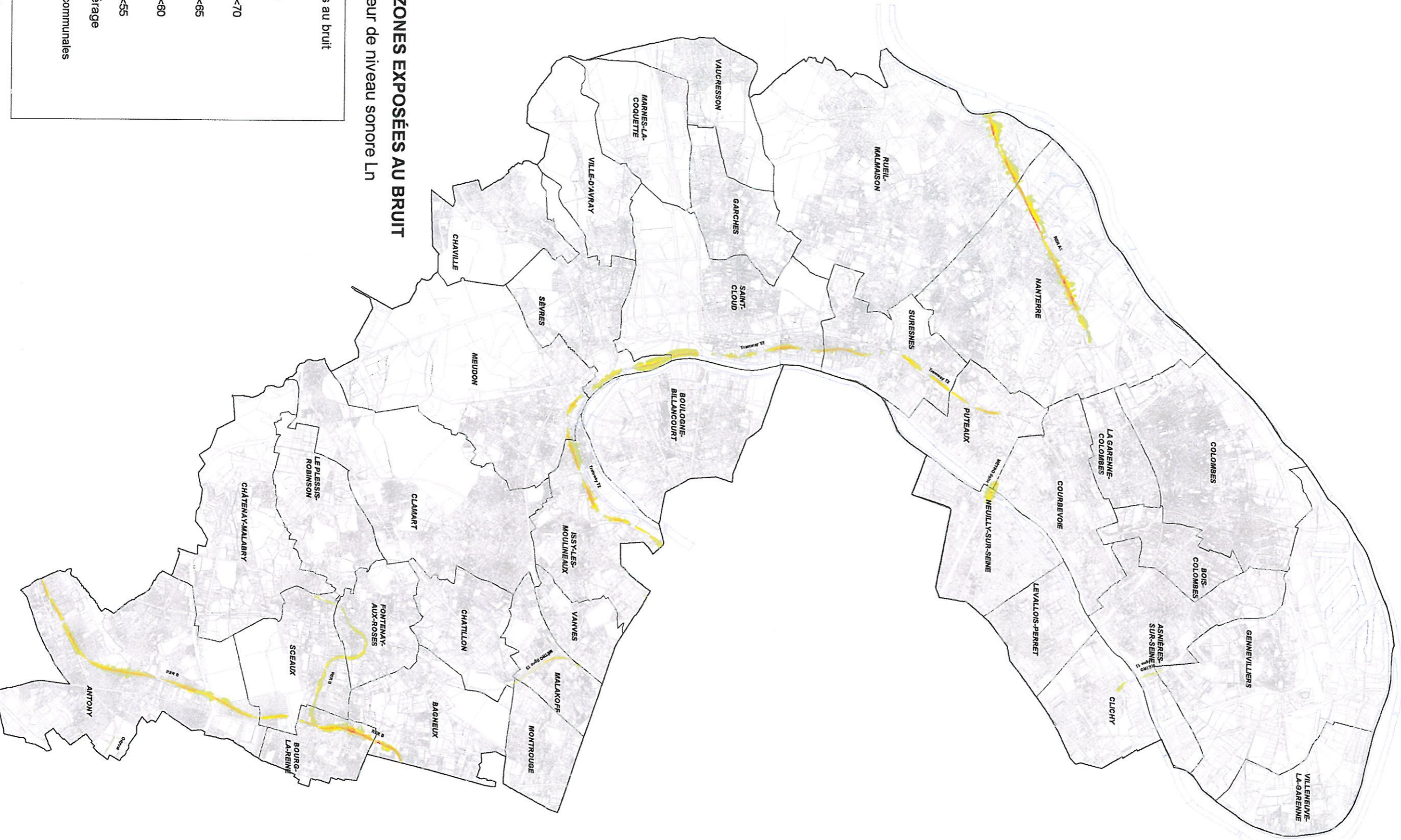


DEPARTEMENT DES HAUTS-DE-SEINE
CARTE DE BRUIT RELATIVE AUX INFRASTRUCTURES FERROVIAIRES
DE LA RÉGIE AUTONOME DES TRANSPORTS PARISIENS

Dont le trafic annuel est supérieur à 30 000 passages de trains

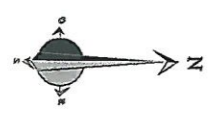
Annexé à l'arrêté préfectoral
 DRIEA IDF n° 2016-2-224
 du 20 AVR. 2016

Le Secrétaire Général
 Préfecture des Hauts-de-Seine

 Thierry BONNER



Annexe 2
CARTE DES ZONES EXPOSÉES AU BRUIT
 Selon l'indicateur de niveau sonore Ln

- Zones exposées au bruit
 (période Nuit)
-  Ln >= 70
 -  65 <= Ln < 70
 -  60 <= Ln < 65
 -  55 <= Ln < 60
 -  50 <= Ln < 55
- Élément de repérage
-  Limites communales
 -  Seine




 Kilomètres